



energie
T E A M

Projet éolien de la Voie d'Artois



Volet paysager complémentaire

Sommaire

Partie I : Reprise des panoramas en grand format

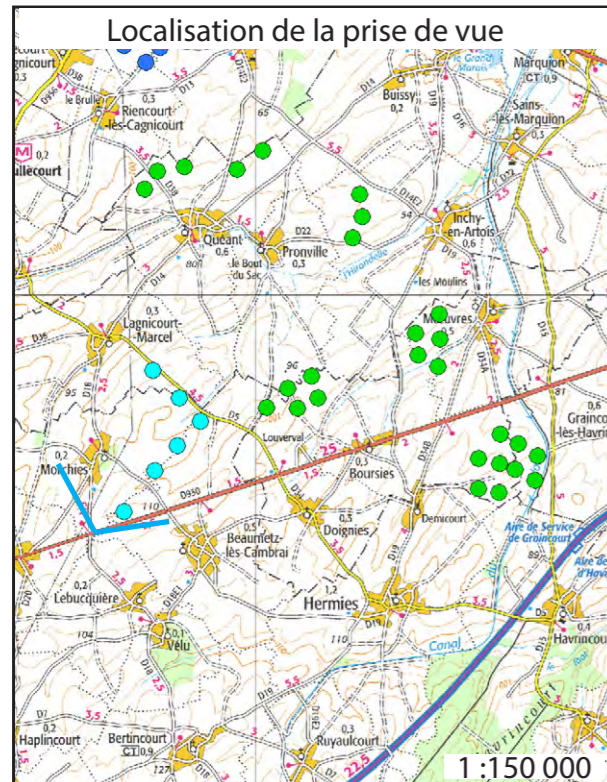
Partie II : Traitement des centres de village proches

PARTIE I

Introduction :

Les photomontages suivants ont été sélectionnés depuis le dossier de demande d'autorisation et intégrés dans ce complément. Ils correspondent à ceux dont l'étendue du projet ne permettait de l'afficher en intégralité en «perception réelle» (méthodologie expliquée en page 503 du dossier de demande d'autorisation) sur un simple format A3. Ils sont donc représentés dans leur intégralité sur un format double A3.

- Photosimulation 1 : Depuis la RD930 au carrefour avec la RD18 - route de Lebuquière à Morchies(Projet à 770 m)



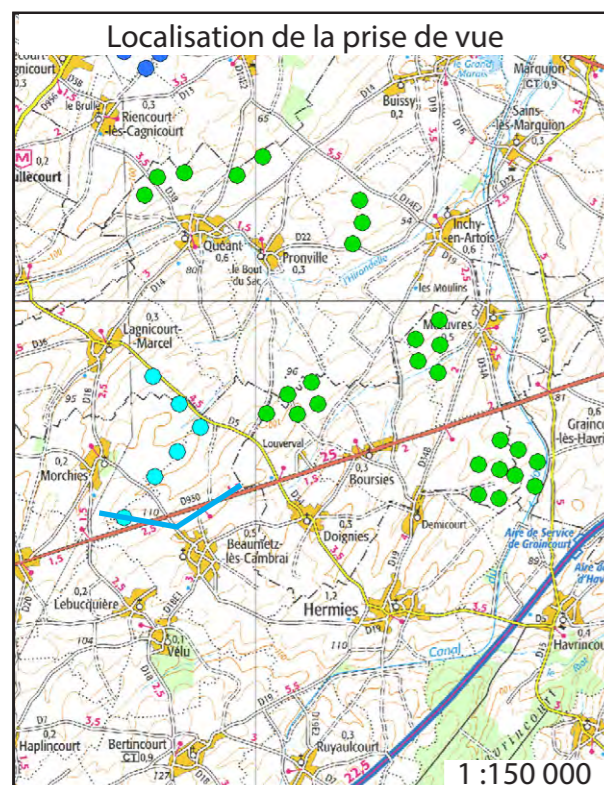
État initial - Vue panoramique



Simulation avec le projet - Vue panoramique

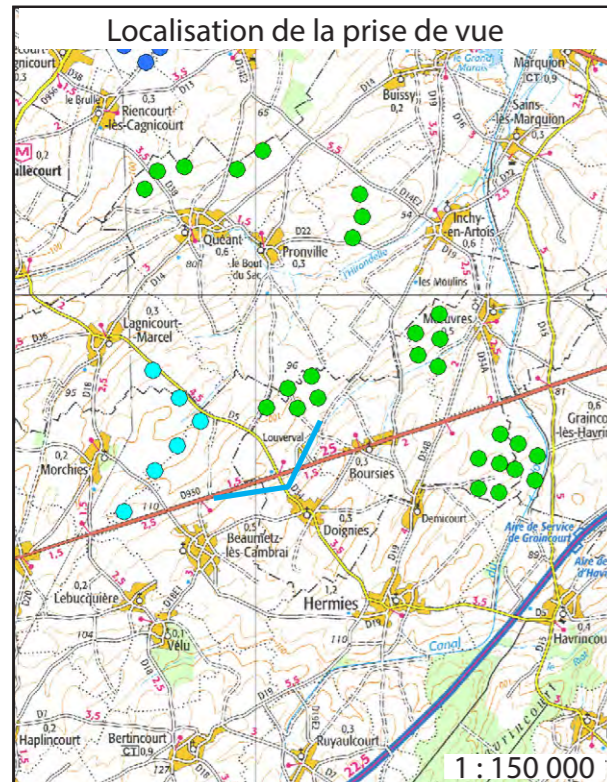


- Photosimulation 2 : Depuis la RD18E1 à la sortie de Beaumetz-les-Cambrai ((Projet à 1 530 m)





- Photosimulation 3 : Depuis la RD5 aux abords de Doignies (Projet à 2 170 m)



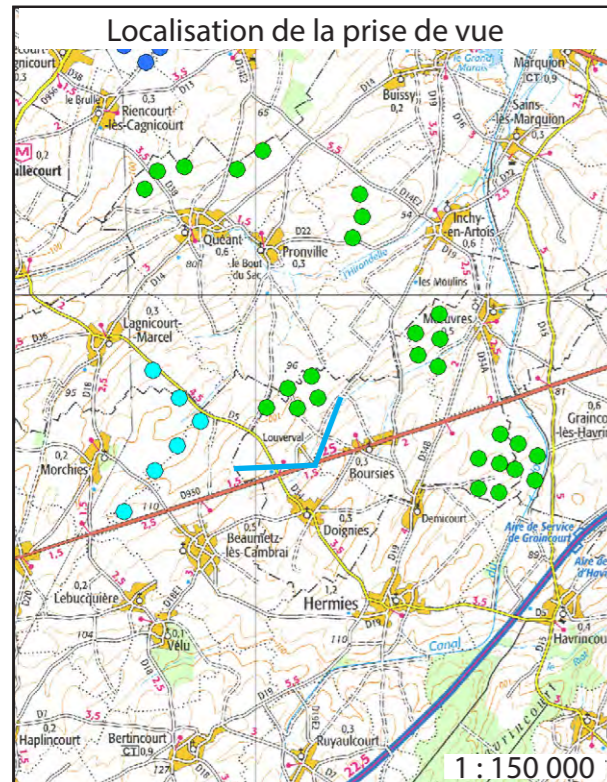
État initial - Vue panoramique



Simulation avec le projet - Vue panoramique



- Photosimulation 4 : Depuis la RD930 à la sortie de Boursies (Projet à 2 400 m)



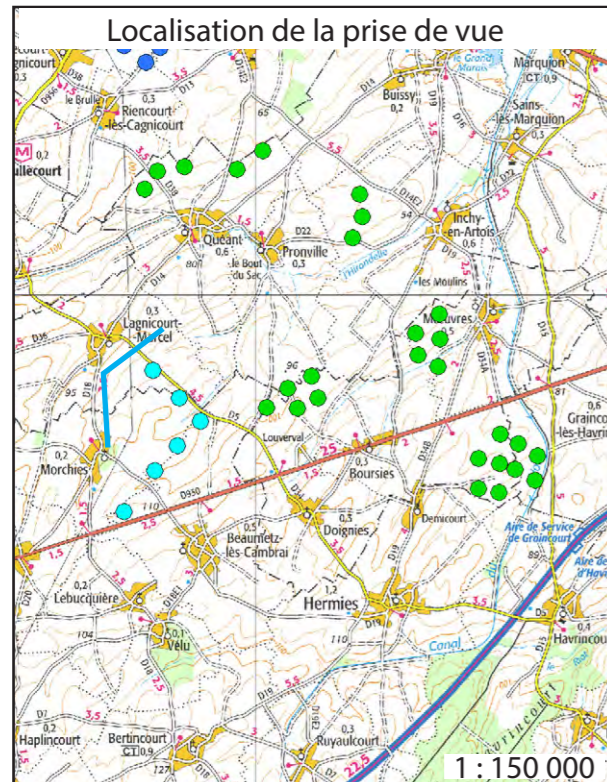
État initial - Vue panoramique



Simulation avec le projet - Vue panoramique



- Photosimulation 6 : Depuis la RD18 à la sortie au Sud de Morchies (Projet à 700 m)



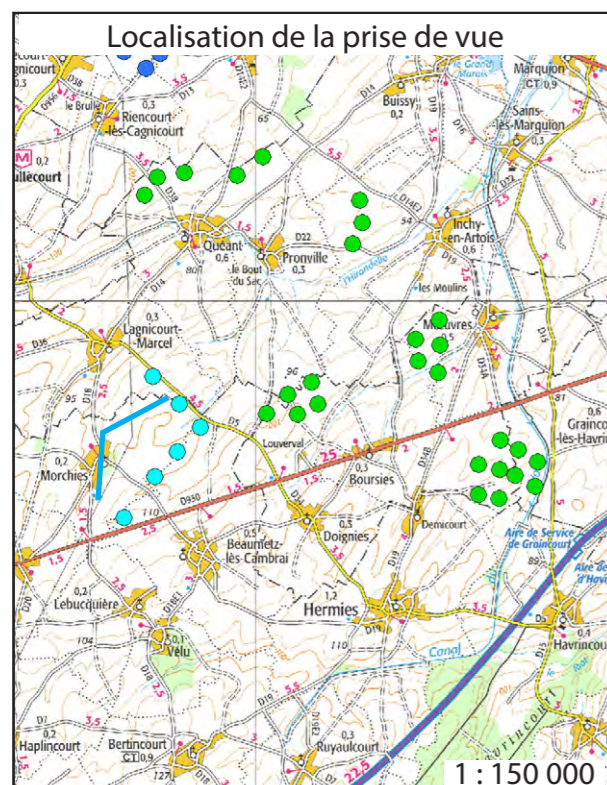
État initial - Vue panoramique



Simulation avec le projet - Vue panoramique



• Photosimulation 7 : Depuis la RD18 au Nord de Morchies (Projet à 1 260 m)



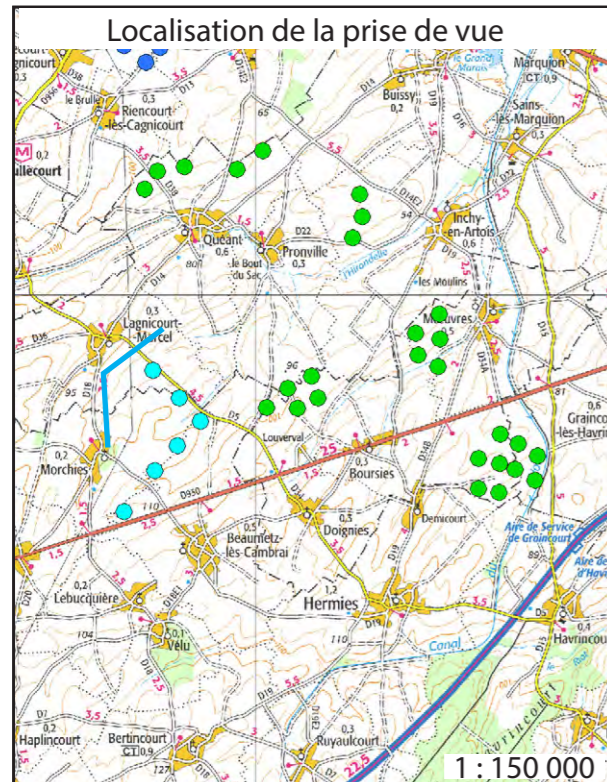
État initial - Vue panoramique



Simulation avec le projet - Vue panoramique



• Photosimulation 8 : Depuis la RD18 entre Lagnicourt-Marcel et Morchies (Projet à 1 080 m)



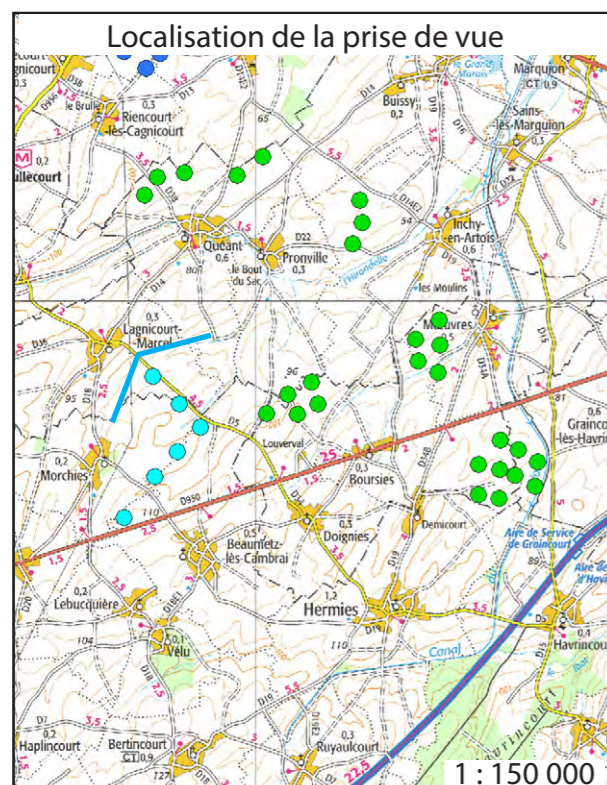
État initial - Vue panoramique



Simulation avec le projet - Vue panoramique



- Photosimulation 9 : Depuis la RD5 à la sortie de Lagnicourt-Marcel (Projet à 600 m)



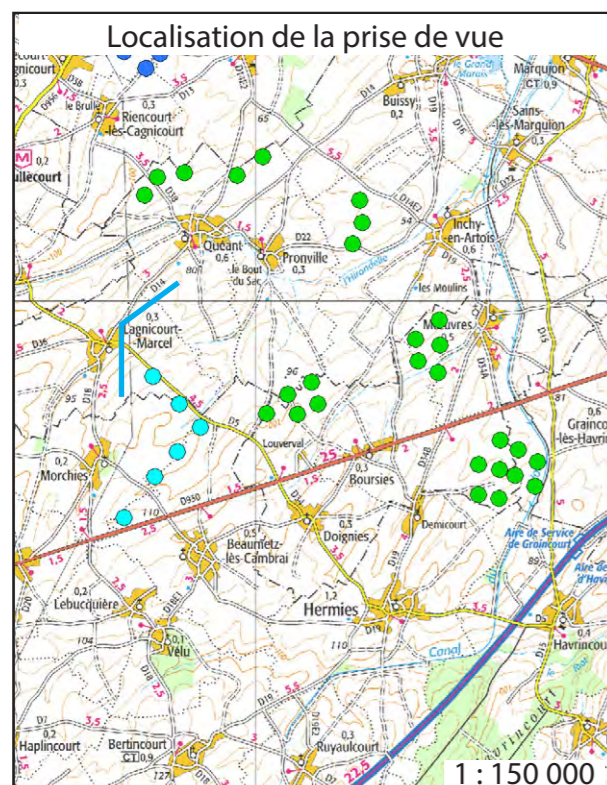
État initial - Vue panoramique



Simulation avec le projet - Vue panoramique



- Photosimulation 10 : Depuis la RD14 à l'entrée au Nord de Lagnicourt-Marcel (Projet à 1 240 m)



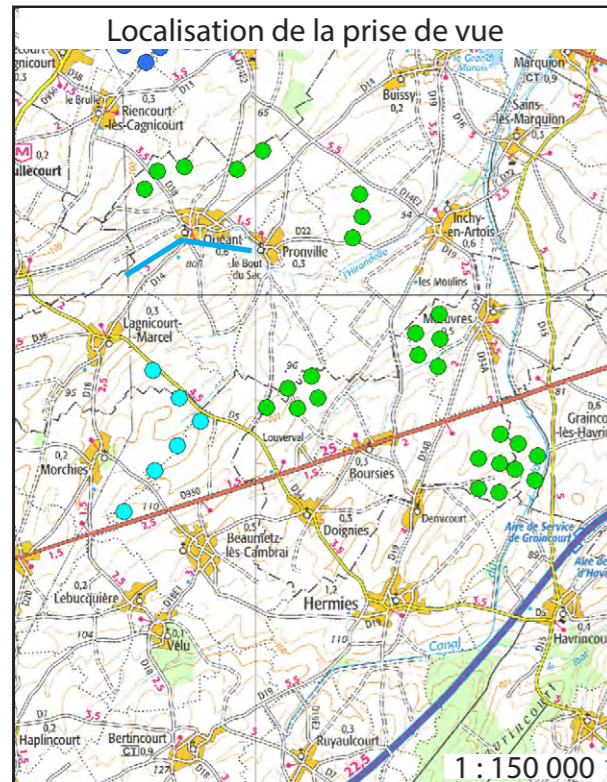
État initial - Vue panoramique



Simulation avec le projet - Vue panoramique



- Photosimulation 11 : Depuis le lotissement à l'ouest de Quéant aux abords de la RD14 (Projet à 2 580 m)



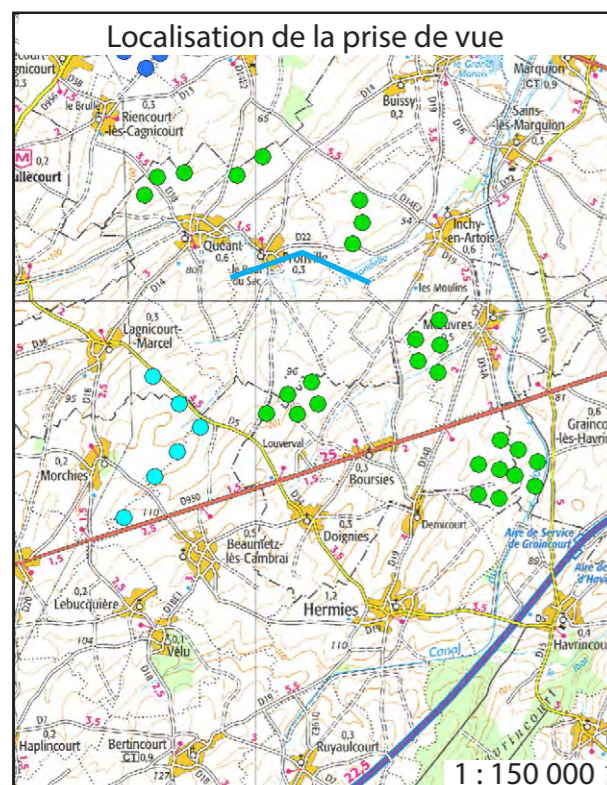
État initial - Vue panoramique



Simulation avec le projet - Vue panoramique



- Photosimulation 13 : Depuis la RD22 aux abords Est de Pronville (Projet à 3 000 m)



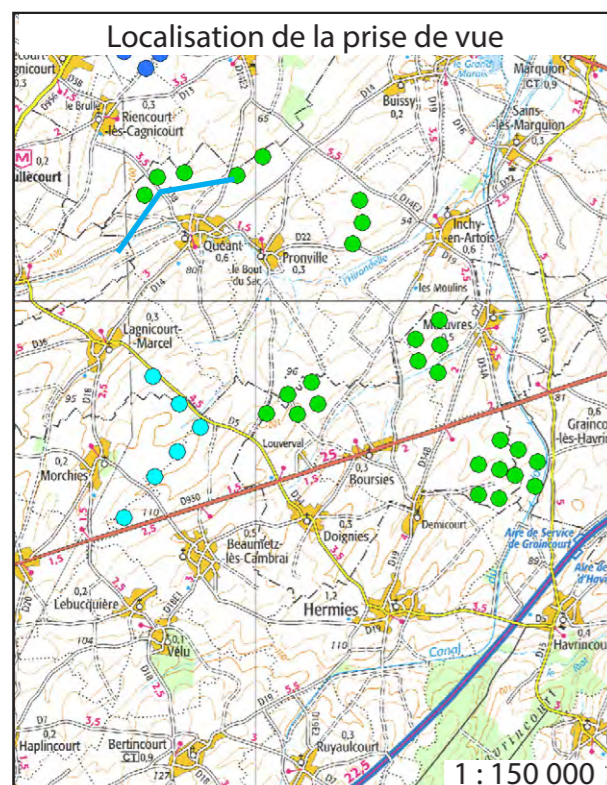
État initial - Vue panoramique



Simulation avec le projet - Vue panoramique



• Photosimulation 14 : Depuis la RD38 entre Rencourt-les-Cagnicourt et Quéant (Projet à 3 860 m)



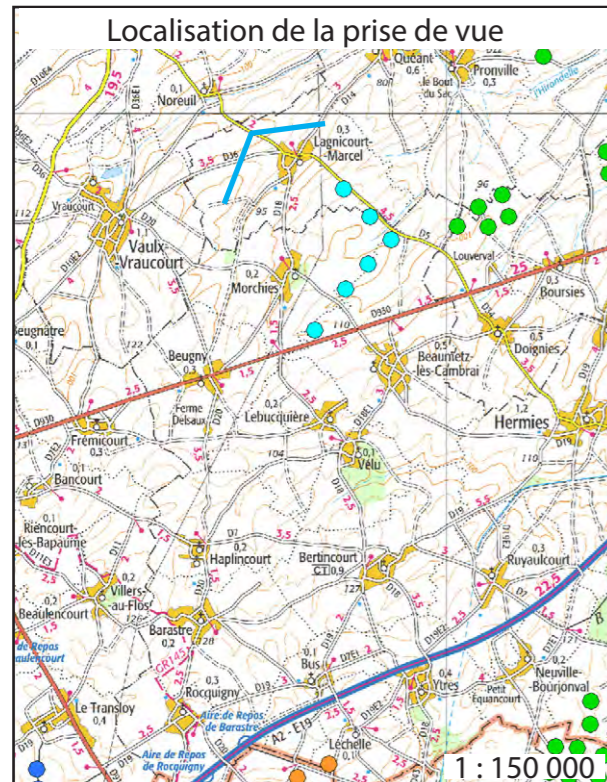
État initial - Vue panoramique



Simulation avec le projet - Vue panoramique



- Photosimulation 15 : Depuis la RD5 entre Noreuil et Lagnicourt-Marcel (Projet à 3 800 m)



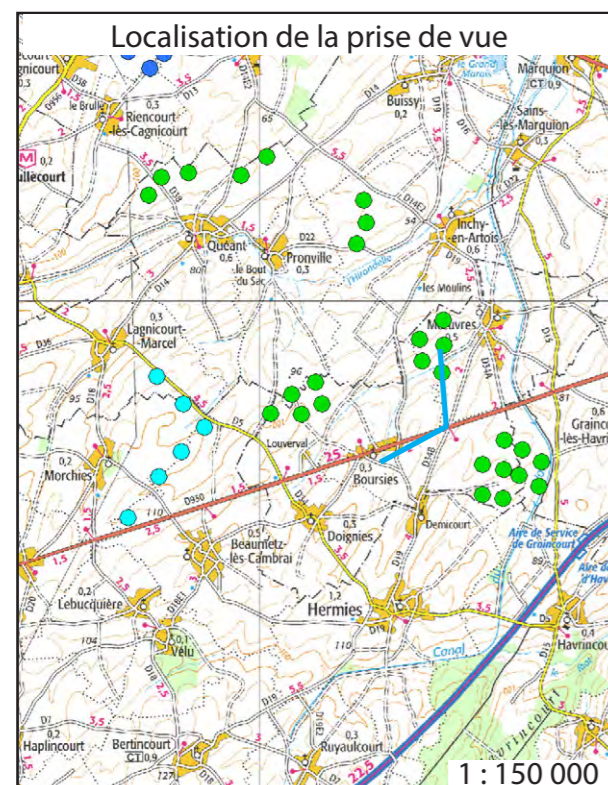
État initial - Vue panoramique



Simulation avec le projet - Vue panoramique



- Photosimulation 20 : Depuis le carrefour RD930/RD34b (Projet à 4 800 m)



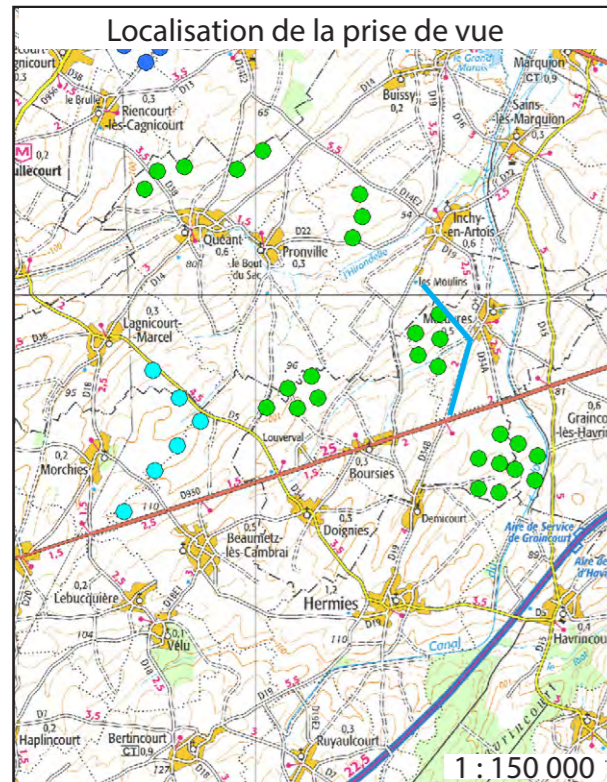
État initial - Vue panoramique



Simulation avec le projet - Vue panoramique



- Photosimulation 21 : Depuis la RD34b à la sortie de Moeuvres (Projet à 5 640 m)



État initial - Vue panoramique



Simulation avec le projet - Vue panoramique

